

### Notre patrimoine a de l'avenir

# FICHE LOIRE

## Luynes > Langeais

Temps de descente estimé  
**3h00**

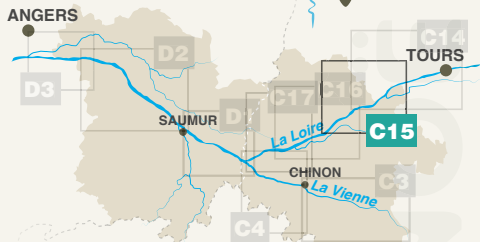
Distance  
**13 km**

**D**  
Départ

**A**  
Arrivée

Respectez le balisage  
Follow the signs

↑ Sens du courant  
Direction of current ↑



Des parcours nautiques  
au cœur du Parc...

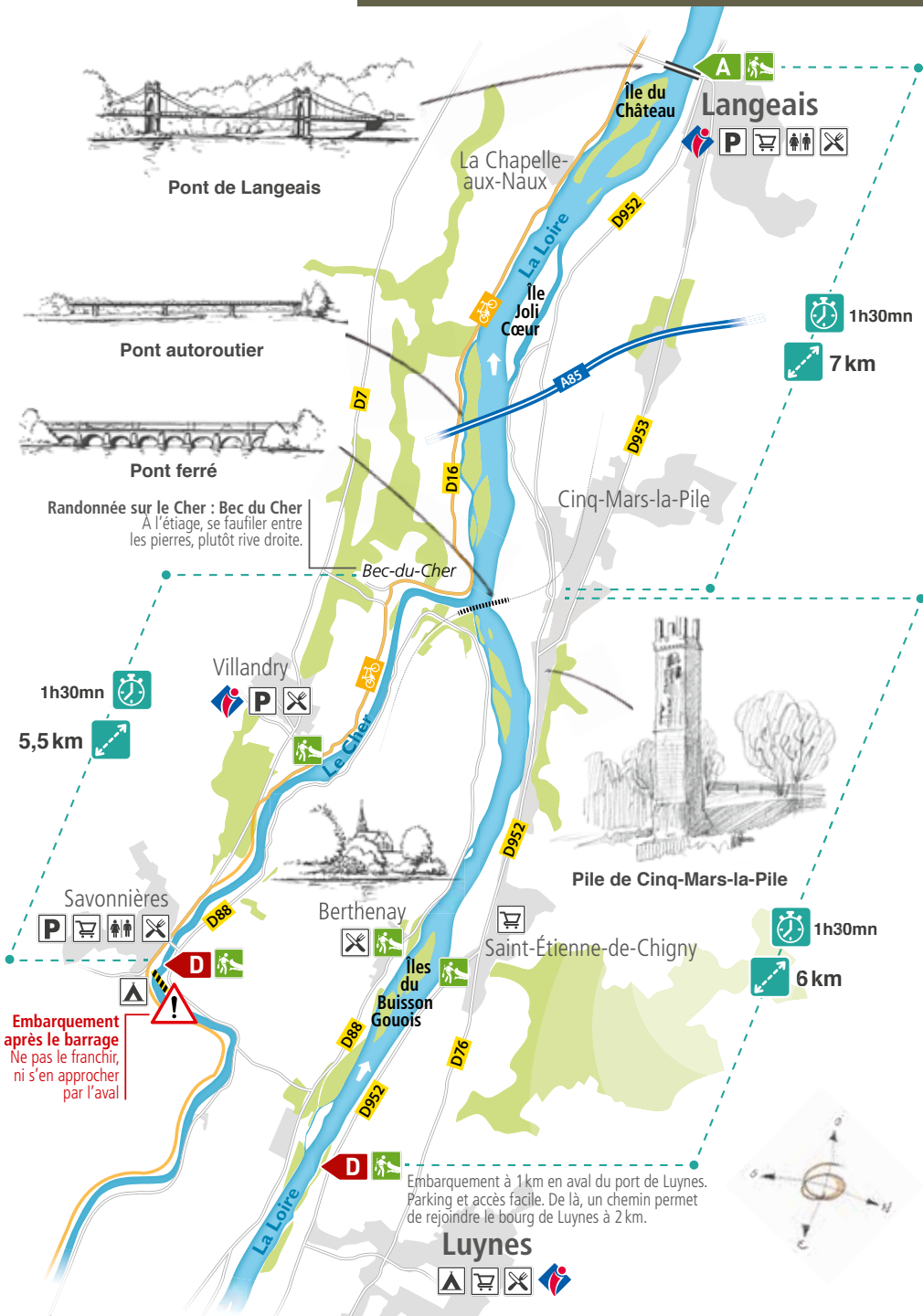
### LÉGENDE

- |                                                          |                                                   |
|----------------------------------------------------------|---------------------------------------------------|
| Office de Tourisme<br>Tourist Office                     | Itinéraire La Loire à Vélo                        |
| Parking<br>Car park                                      | Point de location<br>Boat hire                    |
| Camping au bord de l'eau<br>Campsite at the water's edge | Accès à l'eau<br>Access to water                  |
| Toilettes<br>Toilets                                     | Danger<br>Danger                                  |
| Alimentation<br>Grocery store                            | Seuil / Barrage<br>Threshold / Dam                |
| Restaurant / Bar<br>Restaurant / Bar                     | Serrez à gauche ou à droite<br>Keep left or right |

Les services facilement accessibles depuis la berge se trouvent à moins de 300 m du point d'embarquement/débarquement.


**CONTACT** (téléphone du club FFCK ou du loueur)

Maison du Parc | 15, avenue de la Loire  
49730 MONTSOUREAU | Tél. 02 41 38 38 88  
[www.parc-loire-anjou-touraine.fr](http://www.parc-loire-anjou-touraine.fr)



## RECOMMANDATIONS

### SÉCURITÉ

- Savoir nager 25 mètres et s'immerger.
- Le port effectif d'un gilet de sauvetage, adapté et conforme aux normes, est obligatoire. Prévoir des chaussures fermées et antidérapantes.
- Prudence conseillée à l'approche de certains ponts : suivre le chenal balisé, ou passer sous l'arche de pont indiquée par le panneau ci-contre : 
- Attention aux mouvements d'eau derrière les piles de ponts et les obstacles.
- Ne pas s'accrocher aux bouées et balises.
- Suivre les instructions de la fiche et les conseils délivrés.
- Compte tenu des aléas climatiques et hydrauliques, nous ne saurions être tenus responsables de la non-conformité des informations présentées sur ces fiches.


### BONNE CONDUITE

- Ne débarquez pas :
  - ailleurs que dans les endroits aménagés,
  - sur les îlots et les bancs de sable où nichent les oiseaux dont les œufs au sol sont invisibles,
  - sur les îles qui sont souvent propriétés privées.
- Évitez de déranger les animaux en criant ou en sautant dans l'eau.
- Respectez les autres usagers de la Loire (pêcheurs, bateaux à passagers...).
- Ne jetez et ne brûlez pas vos déchets : emmenez-les avec vous.

### NOUS VOUS RAPPELONS QUE VOUS NAVIGUEZ SOUS VOTRE PLEINE ET ENTIÈRE RESPONSABILITÉ.

Tous sentinelles des sports de nature.  
Signalez-nous tout problème à [suric@te](mailto:suric@te)

### SAFETY

- You must be able to swim at least 25 meters and be confident under water.
- You are required to wear a proper life jacket and shoes that will not slip off.
- Take care when approaching bridges and always take the marked channel or follow this sign : 
- Follow the instructions on this sheet and heed the warnings of the hire crew.
- Weather conditions and water levels can be unpredictable. Information on this sheet is for guidance purposes only and is based on optimum conditions.

### WATERWAY CODE

- Only disembark in designated areas.  
Do not try to land on the small islands and sandy banks where you could endanger ground-nesting birds.
- Many of the islands shown on the map are private property.
- Respect our wildlife: keep noise to a minimum.
- Do not litter. Take your rubbish home with you.
- Do not tie up to the marker buoys. They could be displaced and give misleading information.
- Be aware that other people use the waterway too.

### REMEMBER : YOU ARE RESPONSIBLE FOR YOUR OWN SAFETY.

If there is a problem let us know  
by logging into [suric@te](mailto:suric@te)

Ne jetez pas cette fiche (non dégradable),  
conservez-la ou rapportez-la au loueur de canoë.  
If you do not keep this leaflet, please hand it back to a  
member of the hire company. Do not throw it away.

## Les boires

Les boires sont des bras de Loire ou des prairies inondables, alimentés seulement quelques mois dans l'année, lorsque les eaux sont hautes.



## Humides pouponnières...



Ces zones calmes et peu profondes, constituent un lieu de reproduction idéal pour de nombreuses espèces. Le Brochet les convoite tout particulièrement. Chasseur solitaire, il ne fait pas de nid et ne s'occupe pas de ses œufs. En hiver, la femelle disperse 15 à 20 000 œufs dans les herbes immergées de la boire. Une grande majorité des œufs mourront desséchés ou mangés par d'autres animaux.

*Boire en eaux, brochet qui fraye dans les herbes.*

## Un glouton à la mâchoire d'acier !

Avec ses 700 dents pointues et crochues, le Brochet est un redoutable prédateur. Caché, « à l'affût » dans la végétation, il bondit sur sa proie et l'immobilise dans ses terribles mâchoires. Ce carnassier est capable d'ingurgiter des poissons pouvant atteindre la moitié de son poids ou de sa taille.

Cette particularité lui vaut d'ailleurs de nombreux surnoms : gobe poisson, goulou ou encore requin de rivière.



Brochet

Temps de descente estimé  
**3h00**

Distance  
**14 km**

**D**  
Départ

**A**  
Arrivée

Respectez le balisage  
Follow the signs

↑ Sens du courant  
Direction of current ↑



Des parcours nautiques  
au cœur du Parc...

#### LÉGENDE

Office de Tourisme  
Tourist Office

Parking  
Car park

Camping au bord de l'eau  
Campsite at the water's edge

Toilettes  
Toilets

Alimentation  
Grocery store

Restaurant / Bar  
Restaurant / Bar

Itinéraire La Loire à Vélo

Point de location  
Boat hire

Accès à l'eau  
Access to water

Danger  
Danger

Seuil / Barrage  
Threshold / Dam

Serrez à gauche ou à droite  
Keep left or right

Limite de l'Aire  
de Protection Biotope  
Limit of the bird habitat  
protection area

Les services facilement accessibles depuis la berge se trouvent  
à moins de 300m du point d'embarquement/débarquement.

**CONTACT** (téléphone du club FFCK ou du loueur)

Maison du Parc | 15, avenue de la Loire  
49730 MONTSOREAU | Tél. 02 41 38 38 88  
[www.parc-loire-anjou-touraine.fr](http://www.parc-loire-anjou-touraine.fr)



**La Chapelle-sur-Loire**

**A**  
La Chapelle-sur-Loire  
Débarquez sur les quais  
du bourg au niveau  
du mail.

2h00mn

9 km

**ÎLE GARAUD PROTÉGÉE**  
Ne pas débarquer,  
navigatez près de la rive gauche

Quais de Bréhémont



Bréhémont

Saint-Michel-  
sur-Loire

1h00mn

5 km

Langeais  
Embarquement rive droite  
en aval du pont. À l'étiage  
se faufiler entre les îlots  
vers la droite.

La Chapelle-  
aux-Naux

Langeais




**Aire de protection de Biotope**  
Afin de préserver l'habitat et la quiétude  
des hérons, le débarquement et l'approche  
à moins de 30 m de l'île Garaud sont interdits,  
du 1<sup>er</sup> janvier au 20 juillet.

**Bird habitat protection area**  
Landing and accessibility within 30 m  
on Garaud Island, are forbidden,  
from January 1<sup>st</sup> to July 20<sup>th</sup>.



## RECOMMANDATIONS

### SÉCURITÉ

- Savoir nager 25 mètres et s'immerger.
- Le port effectif d'un gilet de sauvetage, adapté et conforme aux normes, est obligatoire. Prévoir des chaussures fermées et antidérapantes.
- Prudence conseillée à l'approche de certains ponts : suivre le chenal balisé, ou passer sous l'arche de pont indiquée par le panneau ci-contre : 
- Attention aux mouvements d'eau derrière les piles de ponts et les obstacles.
- Ne pas s'accrocher aux bouées et balises.
- Suivre les instructions de la fiche et les conseils délivrés.
- Compte tenu des aléas climatiques et hydrauliques, nous ne saurions être tenus responsables de la non-conformité des informations présentées sur ces fiches.


### BONNE CONDUITE

- Ne débarquez pas :
  - ailleurs que dans les endroits aménagés,
  - sur les îlots et les bancs de sable où nichent les oiseaux dont les œufs au sol sont invisibles,
  - sur les îles qui sont souvent propriétés privées.
- Évitez de déranger les animaux en criant ou en sautant dans l'eau.
- Respectez les autres usagers de la Loire (pêcheurs, bateaux à passagers...).
- Ne jetez et ne brûlez pas vos déchets : emmenez-les avec vous.

### NOUS VOUS RAPPELONS QUE VOUS NAVIGUEZ SOUS VOTRE PLEINE ET ENTIÈRE RESPONSABILITÉ.

Tous sentinelles des sports de nature.  
Signalez-nous tout problème à [suric@te](mailto:suric@te)

### SAFETY

- You must be able to swim at least 25 meters and be confident under water.
- You are required to wear a proper life jacket and shoes that will not slip off.
- Take care when approaching bridges and always take the marked channel or follow this sign : 
- Follow the instructions on this sheet and heed the warnings of the hire crew.
- Weather conditions and water levels can be unpredictable. Information on this sheet is for guidance purposes only and is based on optimum conditions.

### WATERWAY CODE

- Only disembark in designated areas. Do not try to land on the small islands and sandy banks where you could endanger ground-nesting birds.
- Many of the islands shown on the map are private property.
- Respect our wildlife: keep noise to a minimum.
- Do not litter: Take your rubbish home with you.
- Do not tie up to the marker buoys. They could be displaced and give misleading information.
- Be aware that other people use the waterway too.

### REMEMBER : YOU ARE RESPONSIBLE FOR YOUR OWN SAFETY.

If there is a problem let us know by logging into [suric@te](mailto:suric@te)

Ne jetez pas cette fiche (non dégradable), conservez-la ou rapportez-la au loueur de canoë. If you do not keep this leaflet, please hand it back to a member of the hire company. Do not throw it away.

# Le chanvre

Contrairement à son cousin le chanvre indien, communément appelé cannabis et connu pour ses propriétés psychotropes, le chanvre du Val de Loire était cultivé principalement pour ses fibres textiles. Il était largement utilisé pour la fabrication des cordes et des voiles de bateaux. Il fut détrôné par l'arrivée du coton américain, plus facile à filer et à tisser.

## Un long travail pour le façonner .....

La graine de chanvre, le chènevis, est semée de mai à juin. La plante atteint sa maturité en 3 mois. Arraché à la main, le chanvre est érousé (récolte des graines). Il est mis en bottes et immergé, pendant 5 à 8 jours. Les bottes sont ensuite égouttées puis étalées pour sécher. L'hiver venu, le chanvre doit être épuré. Cette période est la « braierie ». Il est chauffé dans les fours puis broyé pour séparer la filasse de la chènevotte (partie centrale de la plante). La filasse est peignée et mise en « torchons ».

S'il était produit le long de la Loire d'Orléans à Nantes, Bréhémont en était « la petite capitale ».



Cordiers

## Bréhémont, témoin d'une époque glorieuse



La culture et la transformation du chanvre ont représenté une activité prospère pour les communes des bords de Loire. Bréhémont a gardé de nombreuses traces de ce passé florissant. Environ 130 fours à chanvre et deux routoirs (bassins aménagés pour faire rouir le chanvre) font partie du patrimoine bâti de la commune.

Four à chanvre visible à Bréhémont

## FICHE LOIRE

### La Chapelle-sur-Loire

### Candes-Saint-Martin

Temps de descente estimé  
**3h00**

Distance  
**14 km**

Départ

Arrivée

Respectez le balisage  
Follow the signs

Sens du courant  
Direction of current



Des parcours nautiques  
au cœur du Parc...

### LÉGENDE

Office de Tourisme  
Tourist Office

Parking  
Car park

Camping au bord de l'eau  
Campsite at the water's edge

Toilettes  
Toilets

Alimentation  
Grocery store

Restaurant / Bar  
Restaurant / Bar

Itinéraire La Loire à Vélo

Point de location  
Boat hire

Accès à l'eau  
Access to water

Danger  
Danger

Seuil / Barrage  
Threshold / Dam

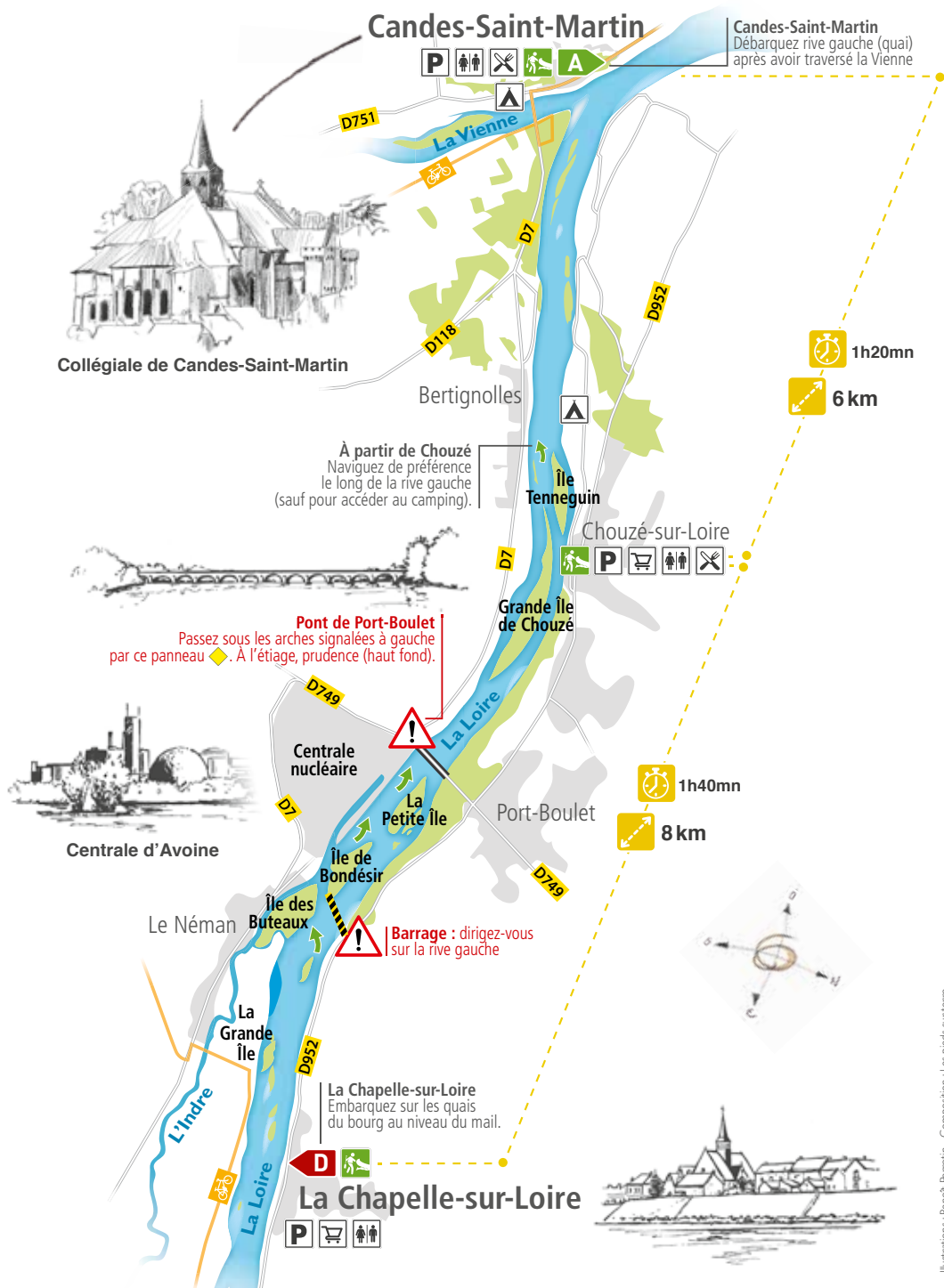
Serrez à gauche ou à droite  
Keep left or right

Les services facilement accessibles depuis la berge se trouvent  
à moins de 300m du point d'embarquement/débarquement.

**CONTACT** (téléphone du club FFCK ou du loueur)


Maison du Parc | 15, avenue de la Loire  
49730 MONTSOREAU | Tél. 02 41 38 38 88  
[www.parc-loire-anjou-touraine.fr](http://www.parc-loire-anjou-touraine.fr)

## Notre patrimoine a de l'avenir



## RECOMMANDATIONS

### SÉCURITÉ

- Savoir nager 25 mètres et s'immerger.
- Le port effectif d'un gilet de sauvetage, adapté et conforme aux normes, est obligatoire. Prévoir des chaussures fermées et antidérapantes.
- Prudence conseillée à l'approche de certains ponts : suivre le chenal balisé, ou passer sous l'arche de pont indiquée par le panneau ci-contre : 
- Attention aux mouvements d'eau derrière les piles de ponts et les obstacles.
- Ne pas s'accrocher aux bouées et balises.
- Suivre les instructions de la fiche et les conseils délivrés.
- Compte tenu des aléas climatiques et hydrauliques, nous ne saurions être tenus responsables de la non-conformité des informations présentées sur ces fiches.


### BONNE CONDUITE

- Ne débarquez pas :
  - ailleurs que dans les endroits aménagés,
  - sur les îlots et les bancs de sable où nichent les oiseaux dont les œufs au sol sont invisibles,
  - sur les îles qui sont souvent propriétés privées.
- Évitez de déranger les animaux en criant ou en sautant dans l'eau.
- Respectez les autres usagers de la Loire (pêcheurs, bateaux à passagers...).
- Ne jetez et ne brûlez pas vos déchets : emmenez-les avec vous.

### NOUS VOUS RAPPELONS QUE VOUS NAVIGUEZ SOUS VOTRE PLEINE ET ENTIÈRE RESPONSABILITÉ.

Tous sentinelles des sports de nature.  
Signalez-nous tout problème à [suric@te](mailto:suric@te)

### SAFETY

- You must be able to swim at least 25 meters and be confident under water.
- You are required to wear a proper life jacket and shoes that will not slip off.
- Take care when approaching bridges and always take the marked channel or follow this sign : 
- Follow the instructions on this sheet and heed the warnings of the hire crew.
- Weather conditions and water levels can be unpredictable. Information on this sheet is for guidance purposes only and is based on optimum conditions.

### WATERWAY CODE

- Only disembark in designated areas. Do not try to land on the small islands and sandy banks where you could endanger ground-nesting birds.
- Many of the islands shown on the map are private property.
- Respect our wildlife: keep noise to a minimum.
- Do not litter. Take your rubbish home with you.
- Do not tie up to the marker buoys. They could be displaced and give misleading information.
- Be aware that other people use the waterway too.

### REMEMBER : YOU ARE RESPONSIBLE FOR YOUR OWN SAFETY.

If there is a problem let us know by logging into [suric@te](mailto:suric@te)

Ne jetez pas cette fiche (non dégradable), conservez-la ou rapportez-la au loueur de canoë. If you do not keep this leaflet, please hand it back to a member of the hire company. Do not throw it away.

# La marine de Loire

Pendant des siècles, avant l'arrivée du chemin de fer, la Loire est une véritable autoroute fluviale. Elle doit son succès à sa longueur, le plus long fleuve de France, et à sa position centrale. Avec ses affluents, elle pénètre jusqu'au cœur du pays et ouvre le commerce aussi bien vers la Méditerranée que l'Atlantique.

## Un long cours au gré du vent

Déjà toute tracée, cette voie bénéficie de la présence de deux énergies naturelles. À la descente, de l'amont vers l'aval, les mariners utilisent la force du courant fluvial. À la remontée, depuis Nantes, le vent d'ouest gonfle les voiles et pousse les bateaux à contre-courant.

*La girouette ou guiroué est un instrument de navigation indispensable pour les mariners qui remontent la Loire grâce au vent. En bois, elle est formée de motifs propres à chaque bateau. Les patrons de chaland sont toujours très fiers de leur guiroué de fête. La légende veut même que certains soient enterrés avec !*



Guiroué

## Les marchandises transportées

Les mariners transportent de tout sur leur bateau, le nécessaire et même le superflu. Certaines embarcations sont de véritables cavernes d'Ali Baba.

Sur le port, les grands paniers d'osier se remplissent de marchandises. Se côtoient tonneaux de vin, barils de rhum, sacs de café vert, coquillages dont les prisonniers de Fontevraud font des boutons et des bijoux de nacre, coton...

Port de Chouzé





## FICHE LOIRE Montsoreau > Saumur

Temps de descente estimé  
**3h00**

Distance  
**13 km**

Départ

Arrivée

Respectez le balisage  
Follow the signs

Sens du courant  
Direction of current



Des parcours nautiques  
au cœur du Parc...

### LÉGENDE

Office de Tourisme  
Tourist Office

Parking  
Car park

Camping au bord de l'eau  
Campsite at the water's edge

Toilettes  
Toilets

Alimentation  
Grocery store

Restaurant / Bar  
Restaurant / Bar

Itinéraire La Loire à Vélo

Point de location  
Boat hire

Accès à l'eau  
Access to water

Danger  
Danger

Seuil / Barrage  
Threshold / Dam

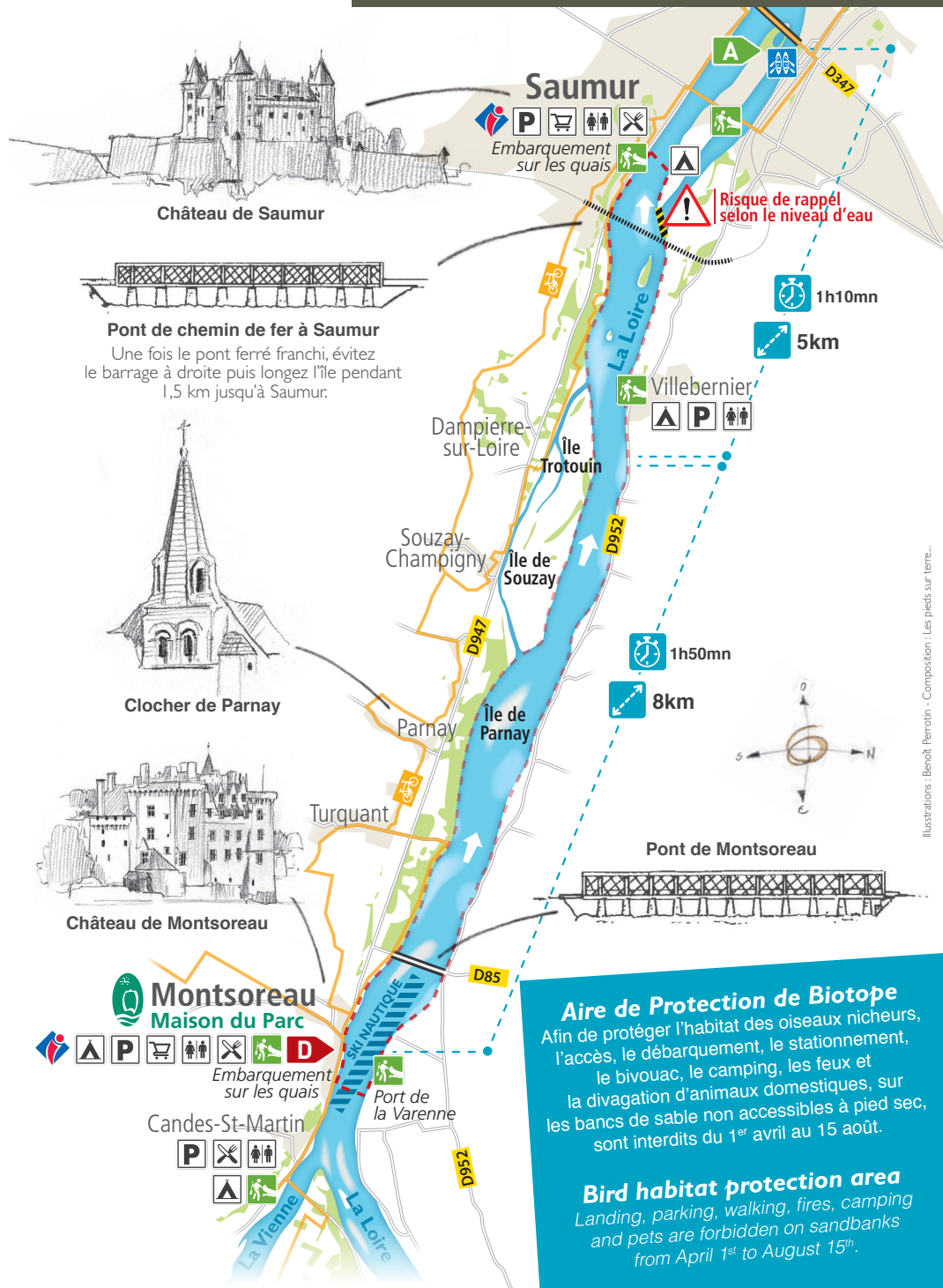
Limite amont et aval de  
l'Aire de Protection Biotope  
Upstream and downstream limit of  
the bird habitat protection area

Les services facilement accessibles depuis la berge se trouvent  
à moins de 300m du point d'embarquement/débarquement.

**CONTACT** (téléphone du club FFCK ou du loueur)


Maison du Parc | 15, avenue de la Loire  
49730 MONTSOREAU | Tél. 02 41 38 38 88  
[www.parc-loire-anjou-touraine.fr](http://www.parc-loire-anjou-touraine.fr)

## Notre patrimoine a de l'avenir



## RECOMMANDATIONS

### SÉCURITÉ


- Savoir nager 25 mètres et s'immerger.
- Le port effectif d'un gilet de sauvetage, adapté et conforme aux normes est obligatoire. Prévoir des chaussures fermées et antidérapantes.
- Prudence conseillée à l'approche de certains ponts ; suivre le chenal balisé, ou passer sous l'arche de pont indiquée par le panneau ci-contre : 
- Attention aux mouvements d'eau derrière les piles de ponts et les obstacles.
- Ne pas s'accrocher aux bouées et balises.
- Suivre les instructions de la fiche et les conseils délivrés.
- Compte tenu des aléas climatiques et hydrauliques, nous ne saurions être tenus responsables de la non-conformité des informations présentées sur ces fiches.

**NOUS VOUS RAPPELONS QUE VOUS NAVIGUEZ SOUS VOTRE PLEINE ET ENTIÈRE RESPONSABILITÉ.**

### BONNE CONDUITE

- Ne débarquez pas :
  - ailleurs que dans les endroits aménagés,
  - sur les îlots et les bancs de sable où nichent les oiseaux dont les œufs au sol sont invisibles,
  - sur les îles qui sont souvent propriétés privées.
- Évitez de déranger les animaux en criant ou en sautant dans l'eau.
- Respectez les autres usagers de la Loire (pêcheurs, bateaux à passagers...).
- Ne jetez et ne brûlez pas vos déchets : emmenez-les avec vous.

### SAFETY

- You must be able to swim at least 25 meters and be confident under water.
- You are required to wear a proper life jacket and shoes that will not slip off.
- Take care when approaching bridges and always take the marked channel or follow this sign : 
- Follow the instructions on this sheet and heed the warnings of the hire crew.
- Weather conditions and water levels can be unpredictable. Information on this sheet is for guidance purposes only and is based on optimum conditions.

### WATERWAY CODE

- Only disembark in designated areas. Do not try to land on the small islands and sandy banks where you could endanger ground-nesting birds.
- Many of the islands shown on the map are private property.
- Respect our wildlife: keep noise to a minimum.
- Do not litter. Take your rubbish home with you.
- Do not tie up to the marker buoys. They could be displaced and give misleading information.
- Be aware that other people use the waterway too.

**REMEMBER: YOU ARE RESPONSIBLE FOR YOUR OWN SAFETY.**


Panneaux Aire de Protection de Biotope  
Bird habitat protection area signs



Ne jetez pas cette fiche (non dégradable), conservez-la ou rapportez-la au loueur de canoë. If you do not keep this leaflet, please hand it back to a member of the hire company. Do not throw it away.

# Les oiseaux de Loire

Souvent considérée comme le dernier fleuve sauvage d'Europe, la Loire a le privilège d'accueillir plus de 220 espèces d'oiseaux.



Couple de Sternes pierregarin avec ses œufs, (mimétisme avec le sable)

## Des nidifications à hauts risques

Pour les Petits gravelots, Sternes pierregarins et naines, les Mouettes rieuses et mélanocéphales, les bancs de sable sont des lieux propices à la nidification. Mais bien des dangers entravent son bon déroulement : du Goéland leucophaea qui s'attaque aux jeunes inexpérimentés, à l'homme qui parcourt les plages, provoquant la panique dans les colonies et écrasant sans le savoir les œufs... quand ce n'est pas le fleuve qui, avec ses crues tardives, noie fréquemment les nichées.



Petit gravelot et ses œufs



Mouette rieuse et son poussin

## La Sterne pierregarin

Symbole du Val de Loire, cette grande migratrice arrive en avril pour se reproduire. Entre mai et juillet, sur les bancs de sable découverts chaque année par la baisse des eaux, elle dépose deux à trois œufs qu'elle couve pendant une vingtaine de jours. Quand vient l'automne, elle quitte l'Europe pour rejoindre les rivages africains.



Sterne naine nourrissant son poussin